






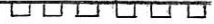


Änderung des Bebauungsplanes „Im Trieb“ vom 24.11.1980 im Bereich zwischen Wagnergasse und Bergstraße, Fl.Nr. 157/1, 157/2, 157/3 und 157/4 sowie Fl.Nr. 156 und 156/4. Gem. Oberhohenried

Lageplan M 1 : 1000


Inhalt der Bebauungsplanänderung:

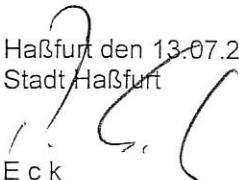
- Änderung der Grundstücksparzellierung unter Wegfall eines Bauplatzes
- Änderung von Baugrenzen
- Änderung der Grundstückerschließung
- Festsetzung von Zufahrt- und Leitungsrechten und
- Änderung des Pflanzgebotes auf dem Flurstück Fl.Nr. 157/2.

Zeichenerklärung:

-  = Grenze des Änderungsbereiches
-  = Baugrenze
-  = Änderung bisheriger Grenzen
-  = neue Grundstücksgrenze
-  = Aufhebung öffentl. Verkehrsflächen
-  = Mit Geh-, Fahr- oder Leitungsrechten zu belastende Flächen
-  = Aufhebung Pflanzgebot
-  = neues Pflanzgebot


Die sonstigen Festsetzungen des rechtskräftigen Bebauungsplanes vom 04.12.1995 bleiben unberührt.

Haßfurt, den 13.07.2006
 Stadtbauamt

 Brückner

24.11.1980
 Haßfurt, den 13.07.2006
 Stadt Haßfurt

 Eck
 1. Bürgermeister

Verfahrensvermerke:

1. Der Stadtrat hat am 24.07.2006 die Änderung des Bebauungsplanes gemäß § 13 BauGB beschlossen.
2. Die Eigentümer der von der Änderung betroffenen Grundstücke und die von der Änderung berührten Träger öffentlicher Belange wurden in der Zeit vom **26.07.-18.8.06** beteiligt.
3. Der Stadtrat hat am **30.10.2006** die Bebauungsplanänderung als Satzung beschlossen.
4. Die Bebauungsplanänderung wurde am **04.11.2006** gem. § 10 Abs. 3 BauGB ortsüblich bekanntgemacht. Der Bebauungsplan mit Begründung wird seitdem zu den üblichen Dienststunden im Stadtbauamt zu jedermanns Einsicht bereitgehalten. Der Bebauungsplan ist damit rechtsverbindlich. Auf die Rechtsfolgen des § 44 sowie des § 215 BauGB ist hingewiesen worden.

Haßfurt, den **06.11.2006**

 Eck, 1. Bürgermeister